


A landscape photograph showing rolling hills with green vegetation and a few buildings under a clear blue sky.


# LES GRANDES ORIENTATIONS STRATEGIQUES DU SCOT NORD TOULOUSAIN *ZOOM SUR SAINT-SAUVEUR*

## **Le Scot, c'est quoi ?**


Le **Schéma de Cohérence Territorial** est un document qui s'inscrit dans le cadre d'une planification stratégique et fixe pour les dix années à venir les orientations générales en matière d'urbanisme et d'aménagement du territoire. Conçu dans une perspective de développement durable, il détermine une stratégie globale d'aménagement pour le territoire qui définit les grands équilibres de développement et met en cohérence l'ensemble des politiques sectorielles, habitats, implantations commerciales, protection des espaces naturels, déplacements... C'est un document important **qui s'impose aux communes au travers de leur P.L.U.**




 Potentiel foncier maximum dévolu au développement des activités économiques (en ha)


 Zones urbanisées


 Potentiel foncier maximum de développement de nouvelles zones urbaines (en ha)


 Sens privilégié de l'extension urbaine mixte


 Espaces naturels remarquables à protéger

En résumé, il s'agit :

- \* **d'un outil réglementaire** instauré par la loi S.R.U. de décembre 2000,
- \* **d'un document de planification stratégique** dans une perspective de développement durable,
- \* **de résultats à évaluer** dans un délai de 10 ans,
- \* **d'un document qui s'impose aux documents d'urbanisme communaux** et aux documents de planification thématiques.

Retrouvez toutes les infos sur le site internet : <http://www.scot-nt.fr/>

